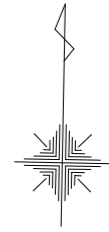
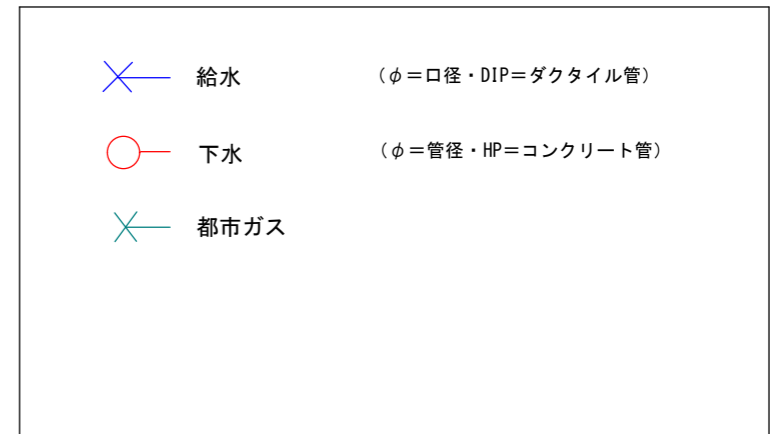
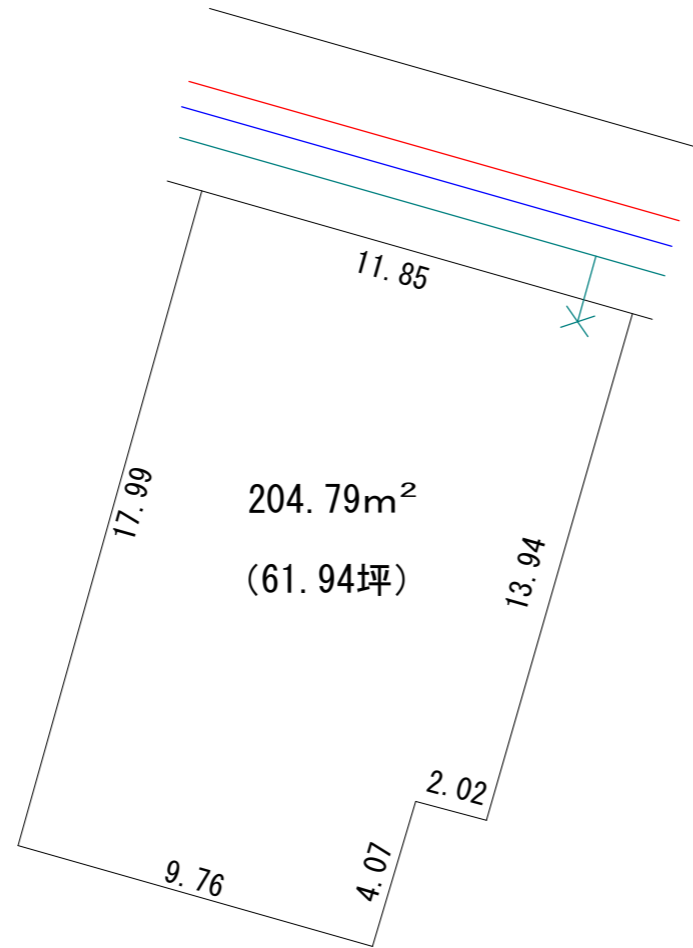


土地利用計画図

矢中町1 区画



1/200



※上水道・本下水は引渡しまでに引き込みます。

計 画	区画計画図		
区 分	計 画	縮 尺	1:200
作 成 日	令和 4 年 10 月 25 日		
施 工 箇 所	高崎市矢中町983-6、983-8		
作 成 者	高崎市上中居町4 3 番地1 株式会社阿久津都市開発 齊藤		